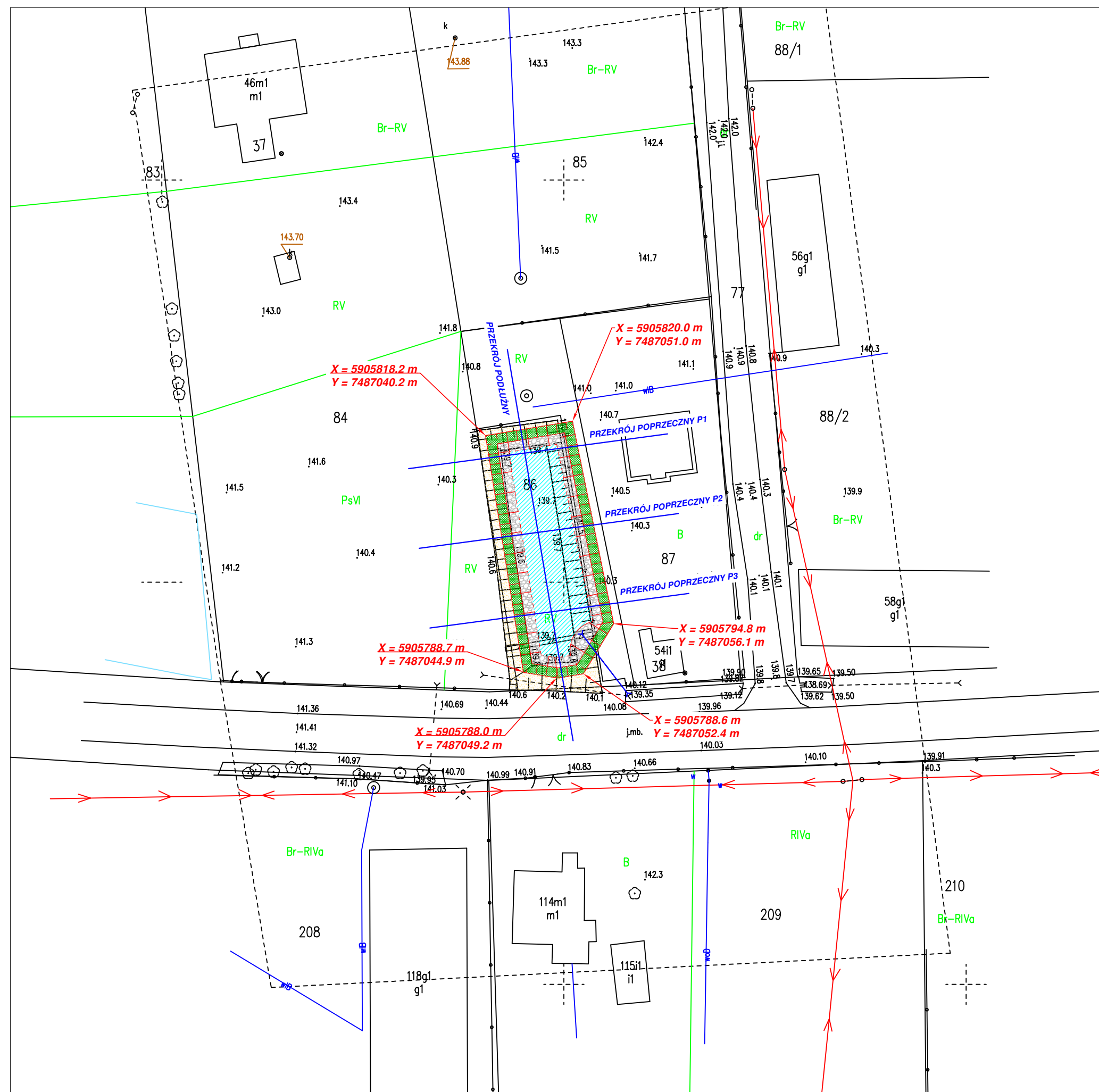




MAPA - PRZEKROJE I WSPÓŁRZĘDNE STAWU

SKALA 1:500



Operat:		 <u>HYDRO-PLAN Artur Chrzanowski</u> <u>Usługi Techniczno-Projektowe</u> ul. Gen. Pułaskiego 2E/17, 06-200 Maków Mazowiecki	
Zleceniodawca:		 Gmina Chorzele ul. Stanisława Komosińskiego 1 06-330 Chorzele	
Stadium: ZGŁOSZENIE WODNOPRAWNE			
Zamierzenie : BUDOWA STAWU - ZBIORNIKA DO RETENCJI WÓD POWIERZCHNIOWYCH		Zbiór:	
Adres: Dz. nr 86 - obręb Nowa Wieś K/D, Gm. Chorzele, pow. przasnyski, woj. mazowieckie		Skala: 1:500	
		Nr: 2	
Rysunek: Mapa - przekroje i współrzędne stawu		Nr: 2	
Funkcja	Imię i Nazwisko	Podpis	Data
Specjalność: hydrotechniczna - melioracje i urządzenia wodne			
Opracował:	mgr inż. Artur Chrzanowski		07.2023